

## MSIPMO

### Miejski System Informacji Przestrzennej Miasta Olsztyna

Jednym z warunków pozytywnej weryfikacji formalnej zadania zgłoszonego do Olsztyńskiego Budżetu Obywatelskiego, jest jego odpowiednia lokalizacja.

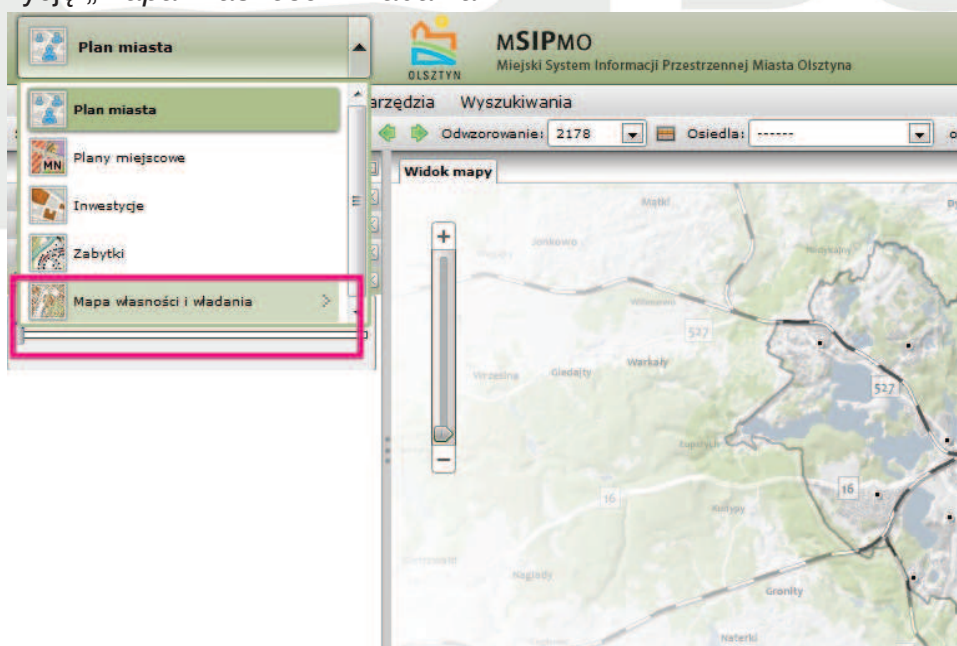
Miasto nie może realizować projektów na działkach, które do niego nie należą – w jaki sposób sprawdzić do kogo należy przestrzeń?

Można wykorzystać do tego celu Miejski System Informacji Przestrzennej Miasta Olsztyna.

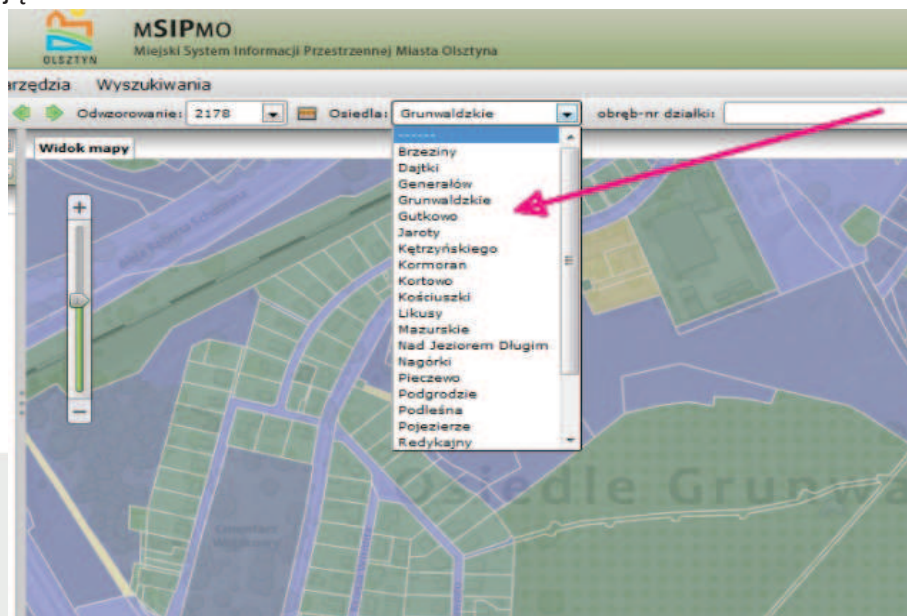
1. Wchodzimy na stronę : <http://msipmo.olsztyn.eu/imap/>
2. Klikamy na przycisk *Gość*



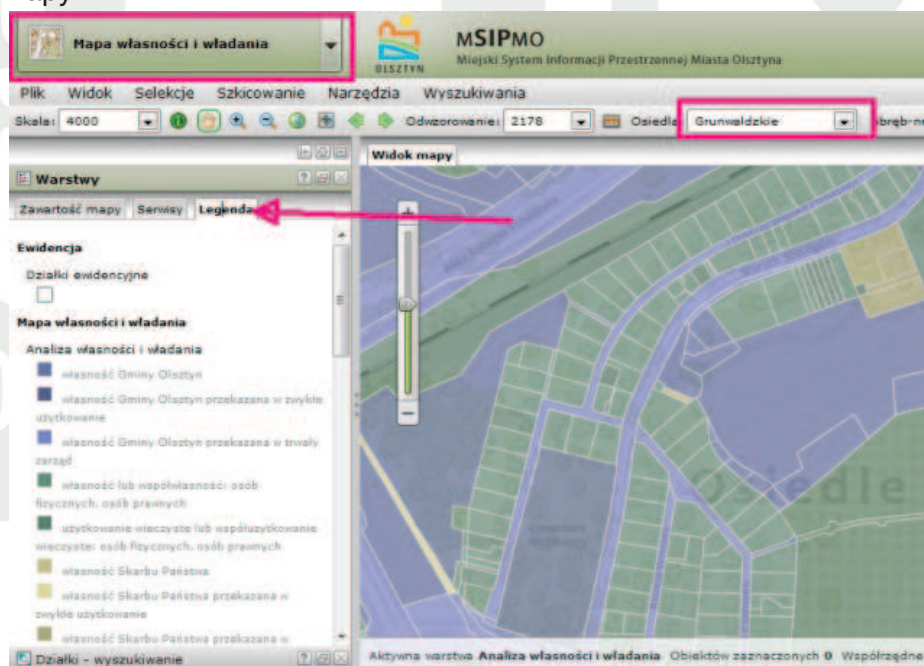
3. Po załadowaniu aplikacji rozwijamy listę w lewym górnym rogu i wybieramy pozycję „*Mapa własności i władania*”



- Po załadowaniu mapy własności gruntów, z menu widocznego nad mapą wybieramy interesujące nas osiedle



- Następnie klikamy na zakładkę *Legenda* znajdująca się w menu *Warstwy* po lewej stronie mapy:



Dzięki legendzie możemy rozpoznać, czy interesująca nas przestrzeń jest własnością gminy Olsztyn. Jeżeli tak, możemy przystąpić do tworzenia projektu.

Dodatkowo na mapie znajdziemy numer działki, który również powinniśmy umieścić na wniosku.

Oprócz tego, po wybraniu z menu *plik* opcji *drukuj*, możemy wydrukować mapę i załączyć ją do składanego wniosku.